



# «Из глубины веков»

**ВЫСТАВКА ПОДГОТОВЛЕНА СПЕЦИАЛИСТАМИ  
МУНИЦИПАЛЬНОГО АРХИВА АДМИНИСТРАЦИИ  
СЕМИКАРАКОРСКОГО РАЙОНА  
РОСТОВСКОЙ ОБЛАСТИ**



**От моря и до моря в полпути,  
Где Дон кроит ковыльные просторы,  
Где сходятся дороги и пути,  
есть древний город – Семикаракоры.**

***(Из стихотворения «Семикаракоры»  
Сергея Тетерина)***

**Город Семикаракорск расположен – на реке Дон,**

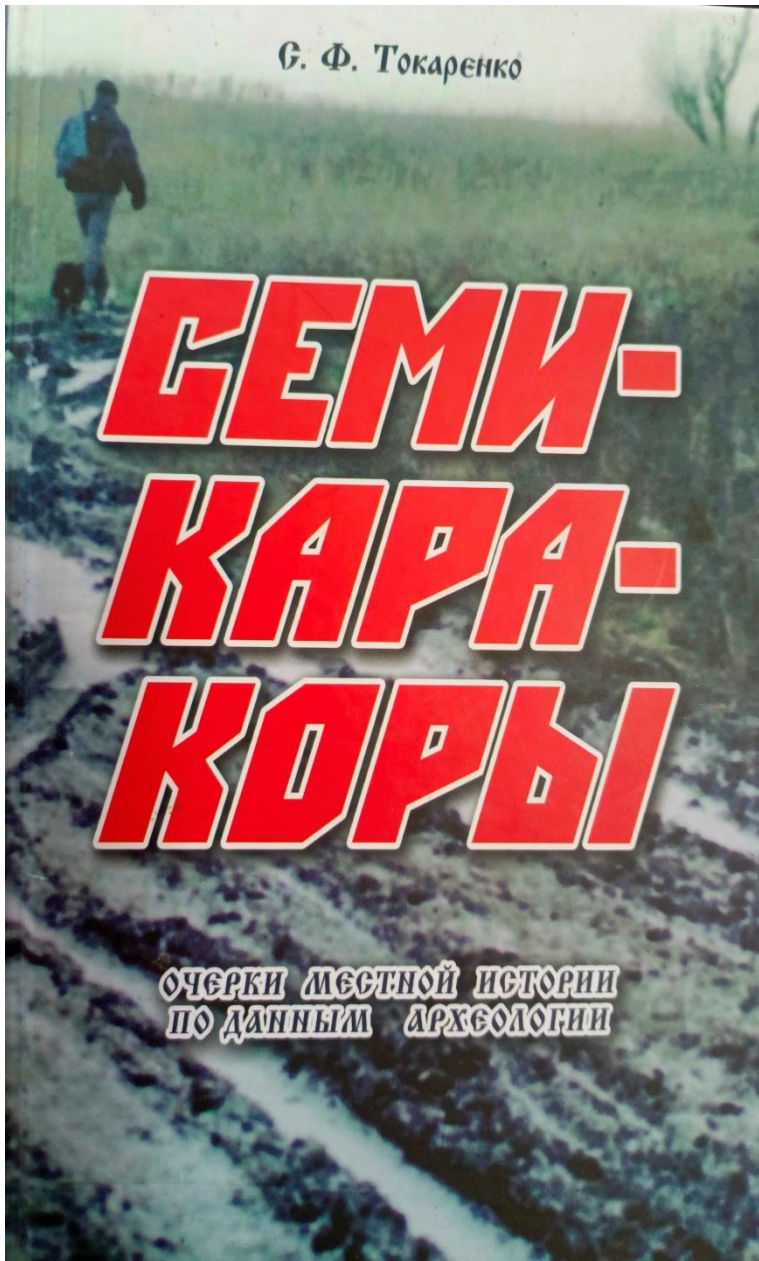
- в 125 км от Ростова-на-Дону**

**Площадь – 109 кв. км**

**Население – 21693 человек (на 01.01.2022)**

**Основан – 7 декабря 1672 года**

**Первое упоминание – в 1594 году  
как Казачий городок Семикаракоры.**



Историк, археолог Сергей Федорович Токаренко в своей книге «Семикаракоры: очерки местной истории по данным археологии» пишет, что принято считать первым письменным упоминанием о Семикаракомах «Показание атамана Фрола Минаева в посольском приказе 7 декабря 1672 года»: «А донские де города состоят...», где под номером 40 стоит «Семикаракор». Далее Токаренко приводит примеры более ранних свидетельств о существовании Семикаракор, например карта Исаака Массе, датируется 1632-м годом, «Роспись казачьим городкам, которые стоят на Дону» в этой росписи ниже Раздор показан городок: «Семикор». Донской историк П. Сахаров на основе анализа этого документа установил, что составлен он в 1594 году, вероятнее всего, русским посланником Данилою Исленьевым, который совместно с турецким послом в конце июля 1594 года выехал в Турцию. Такого же мнения придерживался и В.Н. Королёв, непререкаемый авторитет в вопросах казачьей истории. Все эти даты, пишет С.Ф. Токаренко, ничего существенного не меняют, лишь дают понять, что городок существовал и ранее 1672 года, когда его упомянул Фрол Минаев.

## **И до сих пор гадают старики, историки бумаг терзают горы-откуда взялся город у реки с названьем странным-Семикаракоры...**

**(Из стихотворения «Семикаракоры» Сергея Тетерина)**

Согласно бытующей среди местных жителей легенде, город назван в честь семи братьев Каракоровых, бежавших на Дон и основавших поселение. Так же существует версия, что город назван в честь некого Семёна Каракорова. Различные мнения существуют и среди ученых. Существует версия, что название города произошло от сочетания числительного «семь» и татарского слова «коркор», что в переводе означает «ставка», «стан». По мнению доктора исторических наук археолога Плетнёвой, в названии Семикаракорск вполне различимы три тюркских корня: «Семиз» - крепкий, «кара» — чёрный или «сара» — жёлтый и «кел», «кала» - крепость. Следовательно, «Семикаракор» означает «крепкая (сильная) чёрная (желтая) крепость». Историки считают, что такое название носила хазарская крепость, остатки которой сохранились донныне неподалеку от Семикаракорска.

Рис. 2. КАРТА И. МАССЕ И ЕЁ УВЕЛИЧЕННАЯ ЧАСТЬ С ГОРОДКОМ SEMIKORKOR.



Увеличенная часть карты Исаака Масса с городком Semikorkor (С.Ф. Токаренко Семикаракоры: очерки местной истории по данным археологии –Ростов-на-Дону: Алиса, 2018. С. 162).

***Никто не знает, сколько ему лет. На въезде цифра-глупая случайность.  
И лишь земля вокруг таит секрет о древности его необычайной...***

***(Из стихотворения «Семикаракоры» Сергея Тетерина)***

Существует несколько версий и о первоначальном и последующем расположением городка. По свидетельству источников почти все городки на Дону страдали от весенних паводков. Можно предположить, что по этому поводу Семикаракоры несколько раз меняли своё месторасположение.

***В походном журнале 1695 года Петра I, когда флот двигался по Дону к Азову, городок Семикаракоры отмечен на левой стороне реки». (С.Ф. Токаренко Семикаракоры: очерки местной истории по данным археологии –Ростов-на-Дону: Алиса, 2018. С. 163).***

***«Первоначально же она находилась на левой стороне Дона, между Доном и устьем Сала, а потом в полуверсте расстояния-на лугу на той же стороне при урочище Чершава» «...Вода согнала станицу отсюда и она переселилась далее по правой же стороне в луг в Попову грядину. Отсюда в 1776 году она перешла на север в Бугры».***

***«Семикаракорская станица сидит на левом берегу Дона, в 25 верстах от окружной станицы, почти на ровной, несколько возвышенной местности, по плану, с широкими улицами. Станица эта занимает теперешнее место с 1845 году».[Сулин И.] Краткое описание станиц Области войска Донского // Донские епархиальные ведомости 1891. 1 янв. (№ 1). С.22–25.***

***«Городками» в источниках XVI-XVII вв. назывались постоянные поселения донских казаков.***

## Семикаракорский археолог




Еще с детства Сергея привлекали степные курганы и легенды, связанные с ними. Слушал он, затаив дыхание, рассказы своих дедов о былых временах. А историю ведь можно изучать не только по учебникам, однажды решил он. Что, если сесть на велосипед и объехать ближайšie окрестности? Вдруг повезет найти следы людей, которые жили сто, а может, даже тысячу лет назад. Просто нужно очень хорошо поискать.

Для Токаренко пристальное изучение истории семикаракорской земли стало смыслом всей жизни. Подружившись с археологами, он после студенческой сессии каждое лето уезжал в экспедиции. Продолжал это делать и после окончания университета.

**Задачи археологии – не поиск забавных или, еще лучше, дорогих предметов из числа древних, как у кладоискателей, а информация о давно исчезнувшей жизни, проявлениями которой являются эти древние предметы. Археология – не «веществоведение», ее задача – понять предназначение древних предметов, их использование. Определить их связь с человеком. Предметы интересуют археологию только в том отношении, что они несут информацию о человеке.**

**С.Ф. Токаренко**



*Кажется, что не может оставаться следов на земле, натоптанной копытами, обметанной ветром и омытой дождем на протяжении тысячелетий. Но они многочисленны и красноречивы. Только на территории Семикаракорского района находятся 683 учтенных древних кургана. В каждом из них лежат останки наших далеких предков. Самые большие курганы высотой до десяти метров в наших местах относятся к бронзовому веку; малые, высотой около полуметра - поздние, XII века, - к половцам, с XII века - к Золотой Орде.*

*В домашней коллекции семьи Токаренко представлен эволюционный ряд наконечников стрел - от каменных и костяных до бронзовых, способных пронзать кольчуги и наносить тяжелые ранения вражеским воинам. Кремниевый наконечник, например, по словам археолога, можно отнести к четвертому тысячелетию до нашей эры. Трепетно хранит Сергей Федорович зуб мамонта и нательные крестики, старинные монеты, черепки посуды и другие находки.*

*А так как непосредственно связан с керамическим производством, то может профессионально отличить и описать каждый осколочек найденной вазы или кувшина.*

*Сергей Федорович не только собирает уникальные экспонаты. Он является автором множества научных публикаций в различных специализированных изданиях.*

*Пишет он статьи в газеты, участвует в различных семинарах и краеведческих чтениях. Его первый газетный материал появился в семикаракорской районке в 1974 году и был посвящен тайнам Сусатского кургана. Читатели газеты смогли познакомиться с целой серией очерков об освоении семикаракорской земли под названием "Из истории Дона от седой древности до нового времени".*

# ТАЙНЫ СЕМИКАРАКОРСКОГО ГОРОДИЩА БУДУТ РАСКРЫТЫ?

После многолетнего перерыва на территории Семикаракорского городища бывшей хазарской крепости (VIII-X века н.э.) возле устья реки Сала - вновь появились ученые из г. Москвы. В группе - 21 человек (научные руководители, аспиранты, студенты, волонтеры).

Есть у столбных гостей в Семикаракорске коллега, с которым они давно поддерживают связи - знаменитый историк Дона, археолог-любитель С.Ф. Токаренко. Он и встретил приехавших, помог по их просьбе найти место для временного проживания. Конечно, приезд ученых вызвал неподдельный интерес журналистов «СВ».

- А мы уже думали, что после раскопок 60-70-х годов прошлого века о нашем городище археологи забыли - видимо, все тайны его разгаданы и исследователям эта хазарская крепость неинтересна, - с некоторой долей иронии и обиды обращаясь к руководителю нынешней экспедиции, кандидату исторических наук И.А. Аржанцевой (Института этнологии и антропологии Российской академии наук).

- Лик археологических исследований действительно прилежало на 70-е годы, - ответила Ирина Аржанцева. - Тогда государство полностью финансировало эти работы. Теперь ситуация иная: средства выделяются в виде грантов под конкретные проекты, на конкурсной основе. Привлекаем и частные инвестиции.

Семикаракорское городище не забыто, оно постоянно находится в сфере интересов всех, кто занимается изучением хазаров, истории Хазарии. Общую координацию осуществляет доктор исторических наук Владимир Яковлев Петрухин из Российского государственного гуманитарного университета (РГГУ). Он ведет темы о славянах, хазарах, викингах. Сегодня Владимир Яковлев находится на Крымском городище



Руководитель проекта «Тонцкие крепости» И.А. Аржанцева

И.Н. Модина на Семикаракорском городище.



в Усть-Донецком районе.

Большую работу по изучению донских хазарских крепостей провел кандидат исторических наук профессор Валерий Сергеевич Флёрв из Института археологии Академии наук, именно он начал раскопки Семикаракорского городища и до сих пор продолжает исследования. Его беспокоит сохранность исторических памятников, ведь их разрушает не только время, но и люди.

Нередко археологические раскопки проводятся лишь на части территории, чтобы оставить нетронутым место для следующих поколений, которые смогут с помощью новых технологий получить больше ценной информации без разрушения объекта исследований. К сожалению, очень много древних памятников все же прошло безвозвратно...

Как оказалось, Семикаракорскому городищу повезло - он был включен в проект «Тонцкие крепости» (руководитель - И.А. Аржанцева), который в 2011 году получил финансовую поддержку Русского географического общества (РГО).  
(Окончание на 7 стр.)

История и современность

## ГОРОДИЩЕ НАДО СБЕРЕЧЬ

Государственный исторический музей выразил искреннюю благодарность старшему научному сотруднику института археологии РАН Валерию Сергеевичу Флёрву за переданный в дар «глиняный кирпич квадратной формы со знаком». «Переданный вам предмет займет достойное место в собрании отдела археологических материалов и будет использован в исследовательской и экспозиционно-выставочной деятельности музея. В книге поступлений основного фонда ваш дар зарегистрирован под номером 112959». Письмо с этой благодарностью поступило адресату в самом конце августа 2009 года. А второго сентября Валерий Сергеевич вместе с семикаракорскими краеведом Сергеем Федоровичем Токаренко (кстати, нашел этот кирпич он, а ученый уже определил находку в главный исторический музей страны) нанесли визит в редакцию нашей газеты.

Для простого обывателя это историческое событие, естественно, осталось незамеченным. А тем, кто неравнодушен к истории нашего края, мы, вместе с нашими гостями, предлагаем небольшой экскурс в далекое прошлое.

Кандидат исторических наук В.С. Флёрв частый гость в нашем районе. Что же привлекает здесь ученого? Внимательный читатель уже знает (год назад газета писала об этом) - как магнитом тянет сюда хазароведов известный памятник археологии «Семикаракорское городище».

Напомним, что городище расположено на левом берегу Дона в месте его слияния с рекой Сал. В

семидесяти годах прошлого века здесь работала археологическая экспедиция Таганрогского краеведческого музея, вскрывшая около 1000 кв. метров площади. В пределах раскопок попали участки оборонительной стены и башня, часть цитадели и даже своеобразной групповой могильник последних поселенцев. Массив стен сложен из сырцовых квадратных кирпичей 25х25х5 см, скрепленных глиняным раствором. Внешнюю и внутреннюю поверхность стен облицовывал несохранившийся панцирь из обожженных кирпичей, скрепленных известью. Общая толщина стен - 2,25 метра. Стены возведены на фундаменте, лишь местами у основания лежит слой обожженного кирпича. На многих кирпичках начертаны тамги (знаки). Время существования этой самой западной из донских крепостей хазарского каганата - VIII, начало IX века. Крепость подчинялась городу Саркелу (сейчас это район Цимлянского водохранилища). А столицей каганата был город Итиль (близ Астрахани).

Внимание института археологии и Семикаракорскому городищу объясняется тем, что этот памятник хазарской крепостной архитектуры есть единственная на южном Дону полностью сохранившаяся крепость, - поясняет В.С. Флёрв. - Городище постоянно фигурирует в научной литературе, о нем пишут и российские, и зарубежные историки».

Но в последнее время, как отмечает ученый, внимание к памятнику обострилось и по другой причине. Речь идет об охране памятников вообще, и археологических в особенности. Существующее законо-

дательство хоть и признает значимость памятника археологии, но на практике плохо их защищает. И ситуация в последние десятилетия значительно ухудшилась. Раньше использование памятников не по назначению категорически не допускалось. Сегодня контроль ослабел: в такой обстановке любому памятнику археологии может угрожать передача его в частные руки (или юридическому лицу). Если это происходит, то судьба памятника непредсказуема.

В прошлом году газета «Аргументы и факты на Дону» писала о проблемах сохранности памятников археологии на берегу Цимлянского водохранилища. В 800-ом году, как полагают ученые, на берегу теперешнего водохранилища была построена крепость, позже - в 834-837 годах - на противоположном берегу Дона возведено городище Саркел (в переводе с хазарского - «белый дом»). Крепости стояли на Великом шелковом пути между двумя окултными дорогами. До недавнего времени и был мелководным. Есть исторические источники, подтверждающие, что именно там через Дон переправлялись караваны излучину и был мелководным. В 19-ом веке археолог Сильванов обратил внимание, что за пределами крепостей были возведены башни на полях и все это вместе, видимо, составляло уникальную оборонительную систему. На этих полях в наше время расположены виноградники, поэтому от башен почти ничего не осталось. «Нужно ежегодно вести охранные археологические работы, но на это нет денег, - говорит П. Ларенок, начальник экспедиции Ростовского отде-



В.С. Флёрв и С.Ф. Токаренко.

ления Всероссийского общества охраны памятников. Кроме того, Цимлянское водохранилище сейчас активно разрушает свой правый берег, и Саркел постепенно уходит под воду. А по нашему предположению, именно эта крепость могла быть летней столицей хазарского каганата, а Итиль на Волге - зимней ставкой».

К числу памятников, которые находятся в потенциальной опасности, относится и Семикаракорское городище, считает В.С. Флёрв. Сейчас памятник в прекрасном состоянии (в будущем он может быть музеефицирован) и хотелось бы, чтобы никто не нарушил этого состояния. Городище - ценнейший объект культурного наследия на юге России. Поэтому дирекция института археологии Российской Академии наук обратилась в администрацию Семикаракорского района с просьбой обеспечить неприкосновенность памятника. Совместно с муниципалитетом культуры области администра-


ция вправе определить границы охранной зоны. Письмо с такой просьбой подписал заместитель директора института доктор исторических наук Г.Е. Афанасьев.

Да, изучение загадок истории может многое дать и современной цивилизации. Вернемся к тому, с чего начали разговор, - к кирпичу. Сугубо практическую ценность кирпичей, из которых хазары строили крепости, еще в 18-ом веке оценил секрет их удивительной прочности. Если эту кирпичину, пролежавшую 12 веков (!) положить под современную грузовик, она выдержит вес. Из какой же чудо-глины делали хазары строительный материал? А ведь глина та же, которую мы находим в нашем крае. Эту задачу поиска уже несколько лет озабочены этой проблемой. А другие пытаются расшифровать послания из древности, которые оставили нам хазары на своих кирпичках.

Т. КУЛИНИЧ.  
Фото А. Дьяков.

Археологические раскопки в окрестностях Семикаракорска как правило предшествовали хозяйственной деятельности, т.е. строительству дорог и моста. Таких экспедиций было немного: в 1970, 2004 - 2005, 2008 годах. Но не смотря на малое число экспедиций в Семикаракорске побывали многие известные ученые. Валерий Сергеевич Флёрв (старший научный сотрудник института археологии РАН) проводил исследовательские работы в 1971-1974 годах.






«Раскопки в 2004-2005 годах проводило Археологическое научно-исследовательское бюро.

В разведке окрестностей города Семикаракорска в 2008 году участвовал Владимир Яковлевич Кияшко - признанный патриарх донской археологии.

*«Археологические источники, в отличии от письменных, являются не отражением, а частями прошлого. Они несут хоть и не полную, но абсолютно непредвзятую информацию. являясь до появления письменности единственным источником знаний о прошлом.»*

*(С.Ф. Токаренко Семикаракоры: очерки местной истории по данным археологии –Ростов-на-Дону: Алиса, 2018. С. 20).*

На снимке: металлические шипы (казаки называли их «чесноком» и использовали против вражеской кавалерии, разбрасывая их по земле, граната (применялась гренадерами), табачные трубки (турецкие, первая снизу местного производства).



## Археологические находки – свидетели древней истории Семикаракорской земли



Кресты изготовлены из медных сплавов имеют на оборотной стороне молитвы.



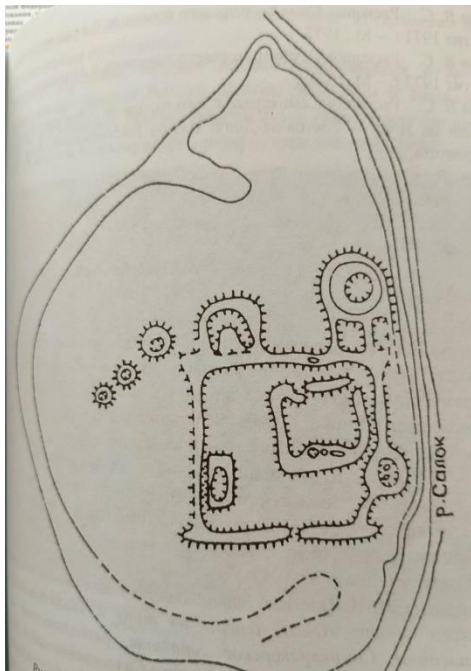
Клад пятикопеечных монет, найденных возле Старой Станицы в 2005 году.

*Фото из книги С.Ф. Токаренко Семикаракоры: очерки местной истории по данным археологии – Ростов-на-Дону: Алиса, 2018. С. 184, 201).*



Фрагменты кувшинов, крынок, мисок, тарелок.

## Семикаракорское городище Из историко-археологической справки



**План Семикаракорского  
городище по  
С.А. Плетнёвой**

«Археологический памятник хазарского каганата находится около г. Семикаракорска Ростовской области на левом берегу реки Сал. Датируется концом VIII - самым началом IX века. Представляет собой сооружения единственной в своем роде сырцово-кирпичной крепости. Была одной из крупнейших в Хазарии – 4,3 га ( для сравнения , площадь Саркела -2,08 га).

Крепость прямоугольной формы, 200х215 м. Внутри прямоугольная цитадель, 80х85 м. Стены крепости и цитадели из высококачественного сырцового кирпича. На возведение крепости ушло более двух миллионов кирпичей. В цитадели находились здания из обожжённого кирпича, крытые черепицей.

Первые значительные раскопки крепости вел в 1971-1974 годах В.С. Флёрков. Были раскопаны разные участки крепостных стен и цитадели. Один из углов и одна башня крепости. Вскрыта серия захоронений погибших жителей крепости. Раскопки позволили совершенно по новому оценить значение Семикаракорской крепости.

Погибла крепость внезапно в ходе междоусобной борьбы и религиозных конфликтов. Семикаракорская крепость не имеет аналогов, памятник уникален.»

***Светлана Александровна Плетнёва - советский и российский историк и археолог, доктор исторических наук, профессор, специалист по археологии, истории и культуре кочевых народов средневековья. Лауреат Государственной премии СССР. [Википедия](#)***

## Но вот уже по берегам реки, на островах укромных вдоль границы Рождаются степные городки-военные казачьи станицы

*(Из стихотворения «Семикаракоры» Сергея Тетерина)*

В конце 18, начале 19 веков городки получили название станицы. Для поселения выбиралось место, которое позволяло применить принцип регулярной планировки. По этому принципу и была построена станица Семикаракорская. Линейная система планировки диктовалась условиями местности. Она создавалась несколькими улицами и короткими переулками. Станица переняла от городка все внутреннее устройство.



## *Из исторической справки Семикаракорского краеведческого музея*

К 1850 году в станице была одна церковь, два общественных строения, 503 дома деревянного, две водяные мельницы. Две ветровые. Население занималось сельским домоводством, рыбной ловлей, мануфактурой, промышленностью, торговлей.

Первое учебное заведение в станице было открыто, согласно циркуляру атамана Войска Донского в 1864 году. Им стало приходское училище.

В 1870 году в Семикаракорской насчитывалось 1569 лошадей, 1220 волов, 7600 коров, 60770 овец. Урожайность сельскохозяйственных культур в станице была низкой. Осимой пшеницы собирали с десятины по 30 пудов, гарновки-25, гирки-35, жита-40, ячменя-40, овса-40, проса-25, сена по 90 пудов с десятины.

В станице стали возникать кустарные промышленные предприятия, занимающиеся изготовлением кирпича. В ведомости за 1876 год содержатся сведения о кирпичном заводе, принадлежавшем государственному крестьянину Филимону Шумейкову. На заводе работало пять мастеровых, и имелся лишь один станок. Производительность предприятия составляла 90 тысяч штук кирпича в год.

Расширились связи и с внешним миром. В 1894 году в станице открылось почтовое отделение, а в 1904 году было начато строительство телеграфа, которое было завершено в 1910 году. В то время станица превратилась в одну из крупнейших торговых станиц на Дону. Здесь были три паромные пристани, много мануфактурных, бакалейных и галантерейных магазинов, несколько складов земледельческих орудий, шесть местных постоянных пристаней со складами железа, бечевы, каменного и древесного угля, скобяных товаров, шесть хлебных контор занимались куплей-продажей зерна. И их ежегодный оборот составлял четыре миллиона рублей.

Согласно переписи населения 1897 в станице 1176 дворов. А проживало всего 6588 «душ» мужского и женского пола. Таким образом, на один двор приходилось в среднем шесть человек. К 1915 году эти цифры практически не изменились: жителей- 6869 (2840 мужчин и 4029 женщин). В станице располагалось станичное и хуторское правление, три церкви, три училища и церковноприходская школа.

## Список литературы

1. Кондратенко В.А. Не иссякнет твой блеск, «жемчужина Дона»: Документальное повествование.- Ростов - на- Дону: Издательско-полиграфическая фирма «Малыш».- 2004.- 320с.
2. Токаренко С. Ф. Семикаракоры: очерки местной истории по данным археологии – Ростов-на-Дону: Алиса, 2018. - 288 с, с ил.
- 3.Токаренко С. Ф. Из истории Дона от седой до нового времени (очерки по освоению земли Семикаракорской). – Семикаракорские вести.- 2011г.- 11 января.- с.4; 18 января; 29 января; 27 февраля.
4. Тайны Семикаракорского городища будут раскрыты? /История Дона. // Семикаракорские вести.- 2011.- 6 августа.- с.7
5. Тайны Семикаракорского городища: новые исследования и новые вопросы. /история Дона/.- // Семикаракорские вести.-2012.-7 февраля.-с.3
6. Археология – это взгляд в прошлое из будущего. ( История Дона). // Семикаракорские вести.- 2013.- 14 марта.- с.3